

# **Schulwegsicherheit**

## **Erfahrungen der Gemeinde Schübelbach**

Mathias Pfister  
Bauamt

14. Juni 2023

## **Inhalt**

- Überblick
- Ergebnisse
- Erkenntnisse

## Überblick

- Auslöser
  - Schulwegsicherheit
  - Fehlendes Wissen über FVV-Verbindungen
  - Fehlendes Konzept
- Ziele
  - Schwachstellenanalyse mit **Fokus Schulwege**
  - Festhalten IST-Situation (Schulwege und Schwachstellen)
  - Konzeptioneller Ansatz einführen

→ Schulwegplan VCS

## Überblick (Schulwegplan VCS)

- Organisation
  - Projektlead Bauamt & Schulrat
  - Projektgruppe
- Inhalte
  - Mobilitätsumfrage
  - Mobilitätsbilanz
  - Gefahrenstellenanalyse
  - Schlussbericht
  - Information und Sensibilisierung
  - zusätzliche Module ergänzbar (bsp. Schulaktivitäten)

# Ergebnisse (Mobilitätsumfrage)

VCS Verkehrs-Club der Schweiz  
All'Associazione trasporti ed ambiente  
A38 Associazione traffico e ambiente

vcs ate

## Fragebogen Schulwegsicherheit (Eltern)

Liebe Eltern

Die Gemeinde Schübelbach und der VCS Verkehrs-Club der Schweiz möchten die Schulwegsicherheit erhöhen. Der Fragebogen soll dabei helfen, die gefährlichen Stellen auf dem Schulweg Ihres Kindes ermitteln und nach Möglichkeit zu eliminieren. Vielen Dank für Ihre Mithilfe!

Rückgabe des Fragebogens an die Lehrkraft bis spätestens am Montag, 17. Februar 2020.

### Ihr Kind (ein Fragebogen pro Kind)

Name der Schüler: \_\_\_\_\_

Klasse Ihres Kindes: \_\_\_\_\_

Alter Ihres Kindes: \_\_\_\_\_

#### 1. Ich möchte zur Präsentation der Ergebnisse eingeladen werden:

Ja  Nein

Ihre E-Mail-Adresse: \_\_\_\_\_

#### 2. Wie lange dauert der Schulweg Ihres Kindes durchschnittlich?

\_\_\_\_\_ Minuten

#### 3. Wie oft legt Ihr Kind den Schulweg durchschnittlich zurück?

\_\_\_\_\_ Mal pro Tag

#### 4. Ihrer Ansicht nach ist der Schulweg:

sicher  etwas gefährlich  gefährlich

#### 5. Wie geht Ihr Kind am häufigsten und den grössten Teil des Wegs zur Schule (Antwort)

Zu Fuss  Velo  Trottinett

Auto  Motorrad/Scooter  Bus/Postauto

Bahn  Tram  Anderes (z.B. Kombination): \_\_\_\_\_

#### 6. Mit wem geht Ihr Kind zur Schule? (eine Antwort)

Alleine

Mit anderen Kindern

Mit einem Erwachsenen

#### 7. Falls Ihr Kind von einem Erwachsenen begleitet wird, geben Sie bitte die Gründe an:

Es ist zu jung

Der Schulweg ist zu lang

Der Schulweg ist zu gefährlich

Die Schule liegt auf dem Weg zu meiner Arbeit oder anderen Tätigkeiten

Ich habe Angst, dass mein Kind unerwünschte Begegnungen macht

Aus Freude/Gewohnheit

Anderer Grund: \_\_\_\_\_

#### 8. Kommt es vor, dass Sie Ihr Kind mit dem Auto zur Schule fahren oder abholen?

Ja  Nein

##### 8.1. Wenn ja, wie oft pro Woche (im Durchschnitt)?

1-2 Mal pro Woche  3-4 Mal pro Woche  täglich

##### 8.2. Wenn ja, warum (mehrere Antworten möglich)?

Aus Freude/Gewohnheit

Die Schule liegt auf dem Weg zu meiner Arbeit oder anderen Tätigkeiten

Mein Kind ist zu jung

Der Schulweg ist zu lang

Der Schulweg ist gefährlich

Aufgrund des Wetters

Aus Zeitmangel

Anderer Grund: \_\_\_\_\_

#### 9. Bewerten Sie den Schulweg Ihres Kindes:

Die Autos halten sich an die Höchstgeschwindigkeiten (Tempo 20, Tempo 30 etc.)  Ja  Nein  Teilweise

Hohes Verkehrsaufkommen  Ja  Nein  Teilweise

Die Fussgängerstreifen sind sicher  Ja  Nein  Teilweise

Die Grünphasen für Fussgänger an Lichtsignalanlagen sind genug lang  Ja  Nein  Teilweise

Es sind genügend Trottoirs vorhanden  Ja  Nein  Teilweise

Die Trottoirs sind genug breit  Ja  Nein  Teilweise

Die Trottoirs sind sicher  Ja  Nein  Teilweise

Es hat parkierte Autos auf den Trottoirs  Ja  Nein  Teilweise

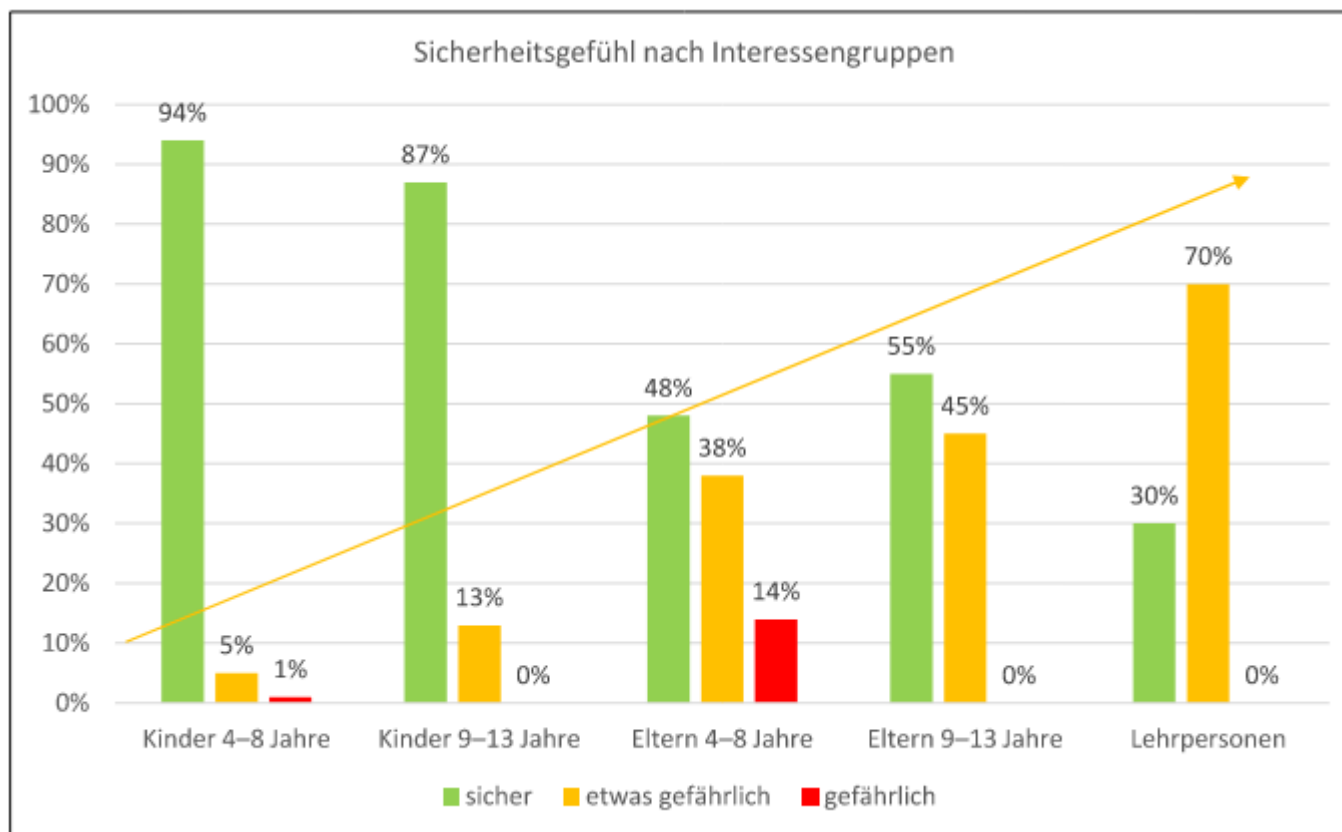
Es hat Velos, die auf dem Trottoir fahren  Ja  Nein  Teilweise

Die Parkplatzausfahrten sind sicher  Ja  Nein  Teilweise

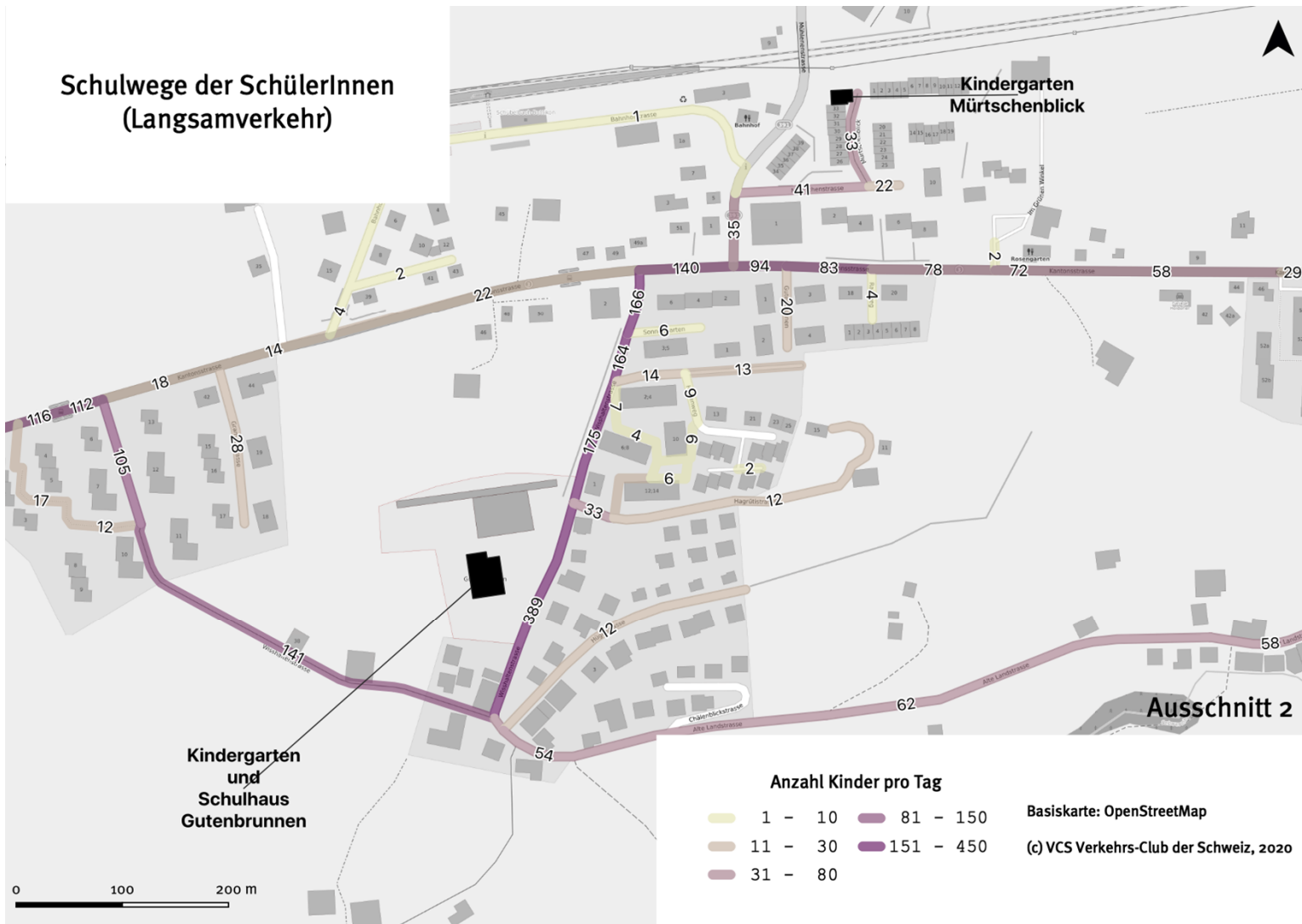
Es hat viele Elterntaxis rund um die Schule  Ja  Nein  Teilweise

» Bitte w

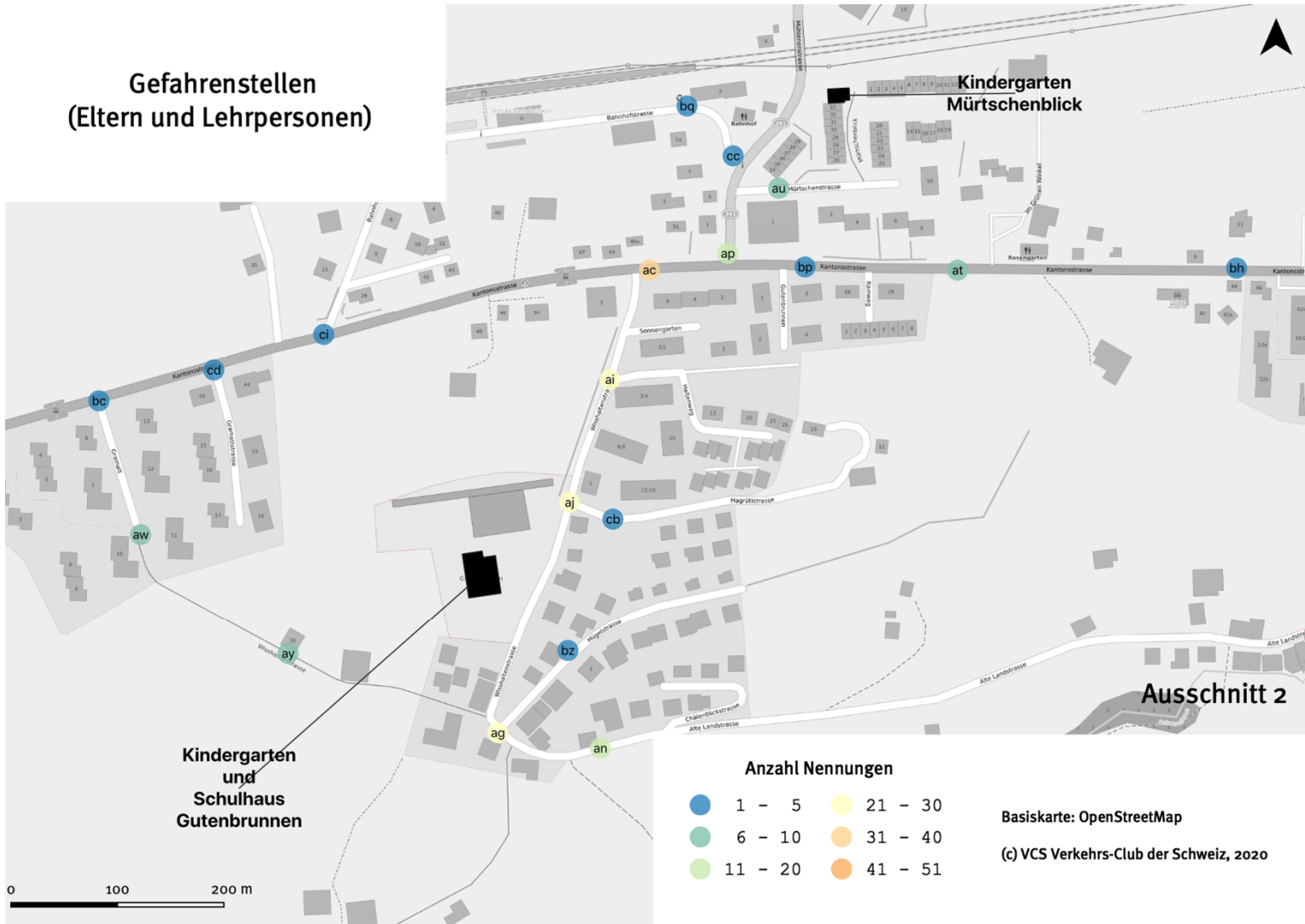
## Ergebnisse (Mobilitätsumfrage)



# Schulwege der SchülerInnen (Langsamverkehr)



# Gefahrenstellen (Eltern und Lehrpersonen)





## Ergebnisse (Gefahrenstellenanalyse)

- Begehung durch VCS & bfu ohne Gemeinde
- Analyse aller gemeldeten Gefahrenstellen



# Ergebnisse (Schlussbericht)



# Ergebnisse

Gefahrenstelle ac – Kantonsstrasse auf Höhe Einmündung Wisshaltenstrasse	
Kategorien	Bemerkungen
Anzahl Nennungen	34
Frequenz (Anzahl Schüler/innen)	140
Anzahl Unfälle	0
Kommentare Eltern/Lehrpersonen (kategorisiert)	<ul style="list-style-type: none"> <li>- Gefährliche Kreuzung bei Wisshaltenstrasse</li> <li>- Gefährlicher Fussgängerstreifen</li> <li>- Elterntaxis</li> <li>- Parkierte Fahrzeuge auf Trottoir</li> </ul>
Defizit	gross



**Festgestelltes Sicherheitsdefizit**  
 Der **westliche Annäherungsbereich** ist aufgrund der angrenzenden Grundstückszufahrt **physisch nicht ausreichend abgesichert**. Das **Signal 4.11** «Standort eines Fussgängerstreifens» **fehlt**.  
 Die BFU schätzt, dass die Wisshaltenstrasse einen **durchschnittlichen täglichen Verkehr (DTV)** von deutlich unter 3000 Fahrzeuge aufweist.

**Empfehlungen**  
 Falls die minimalen Fahrzeugfrequenzen nicht eingehalten werden können, soll der **Fussgängerstreifen demarkiert** werden.  
 Dieser Bereich kann in eine **Tempo-30-Zone** einbezogen werden. Durch eine **seitliche Einengung** beim Zoneineingang der Tempo-30-Zone könnte gleichzeitig eine **sichere Querungsstelle** geschaffen werden.

## Ergebnisse (Information und Sensibilisierung)

- Durchführung einer Elternpräsentation
- Erstellen eines Elternjournals
- Ständige Berücksichtigung des Themas im Unterricht (Modul Schulaktivität)
  
- Ständige Berücksichtigung in Planung & Unterhalt
- Stetige Behebung der bekannten Gefahrenstellen
- Keine neuen Gefahrenstellen schaffen!

## Erkenntnisse

- Einbezug aller Interessensgruppen → Erwartungshaltung
- Teilnahme der Eltern / Schule → Erarbeitung vs. Umsetzung
- Spezifische Empfehlungen → Umsetzbarkeit
- Projektdauer → max. 1 Schuljahr
- Subjektive Einschätzungen → „subjektive“ Resultate
- Umgang mit Resultaten → Kommunikationsstrategie

## Erkenntnisse

- Klare Zielsetzung definieren
- Was kann ein Angebot und was nicht?
- Was geschieht nach dem „Projekt“?

## Kontakt



Mathias Pfister  
Umweltschutzbeauftragter

Bauamt  
Grünhaldenstrasse 3  
8862 Schübelbach  
Tel. 055 450 56 16  
[mathias.pfister@schuebelbach.ch](mailto:mathias.pfister@schuebelbach.ch)

Büro: Glarnerstrasse 37, 8854 Siebnen